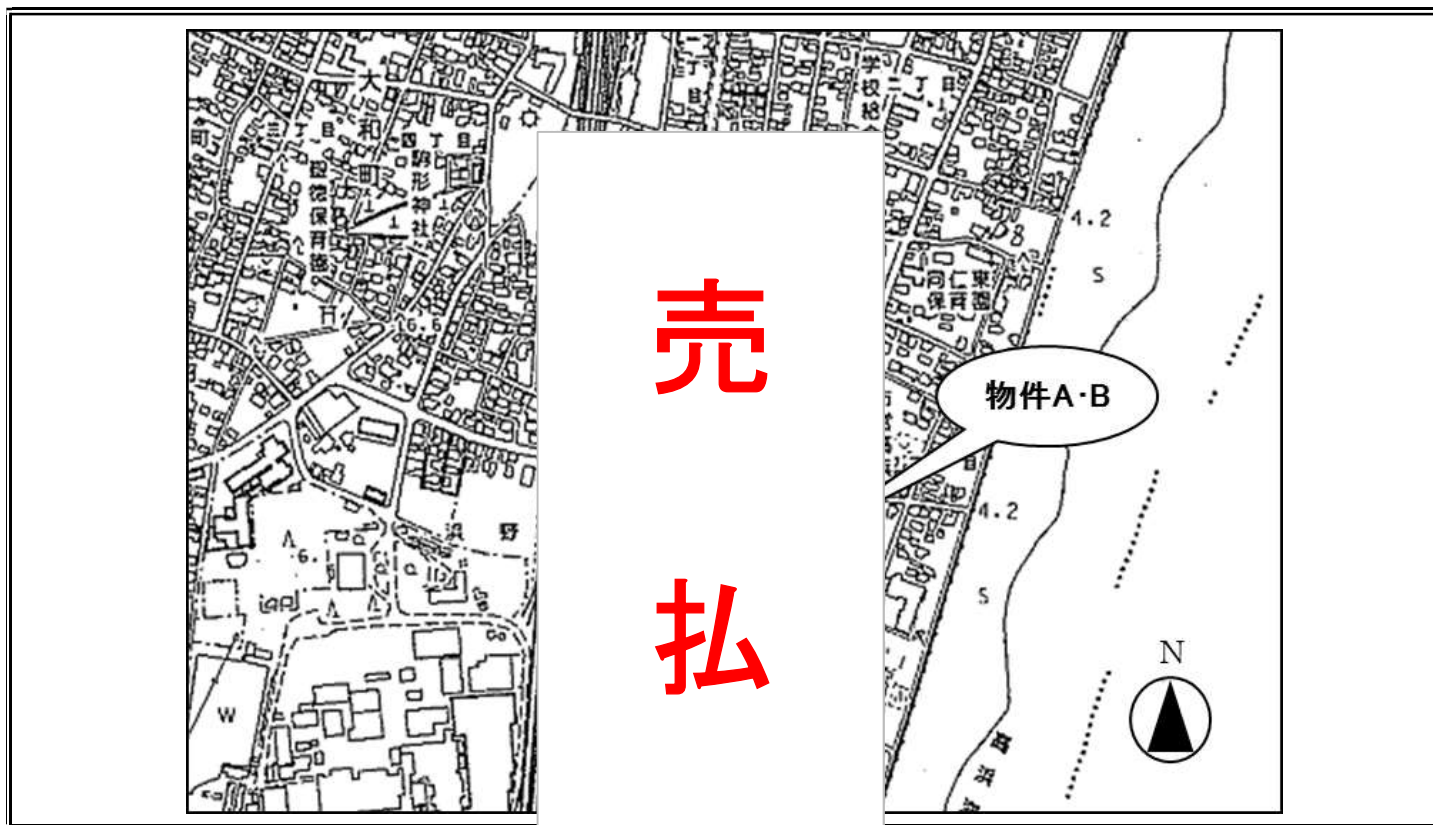


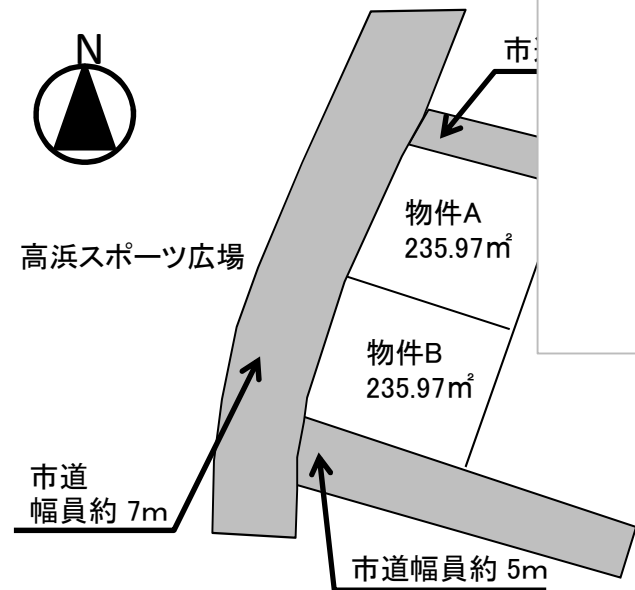
物件案内図(物件A・B)



売
払
い
済

物件A	高萩市高萩
物件B	高萩市高萩

用途: 宅地)
用途: 宅地)



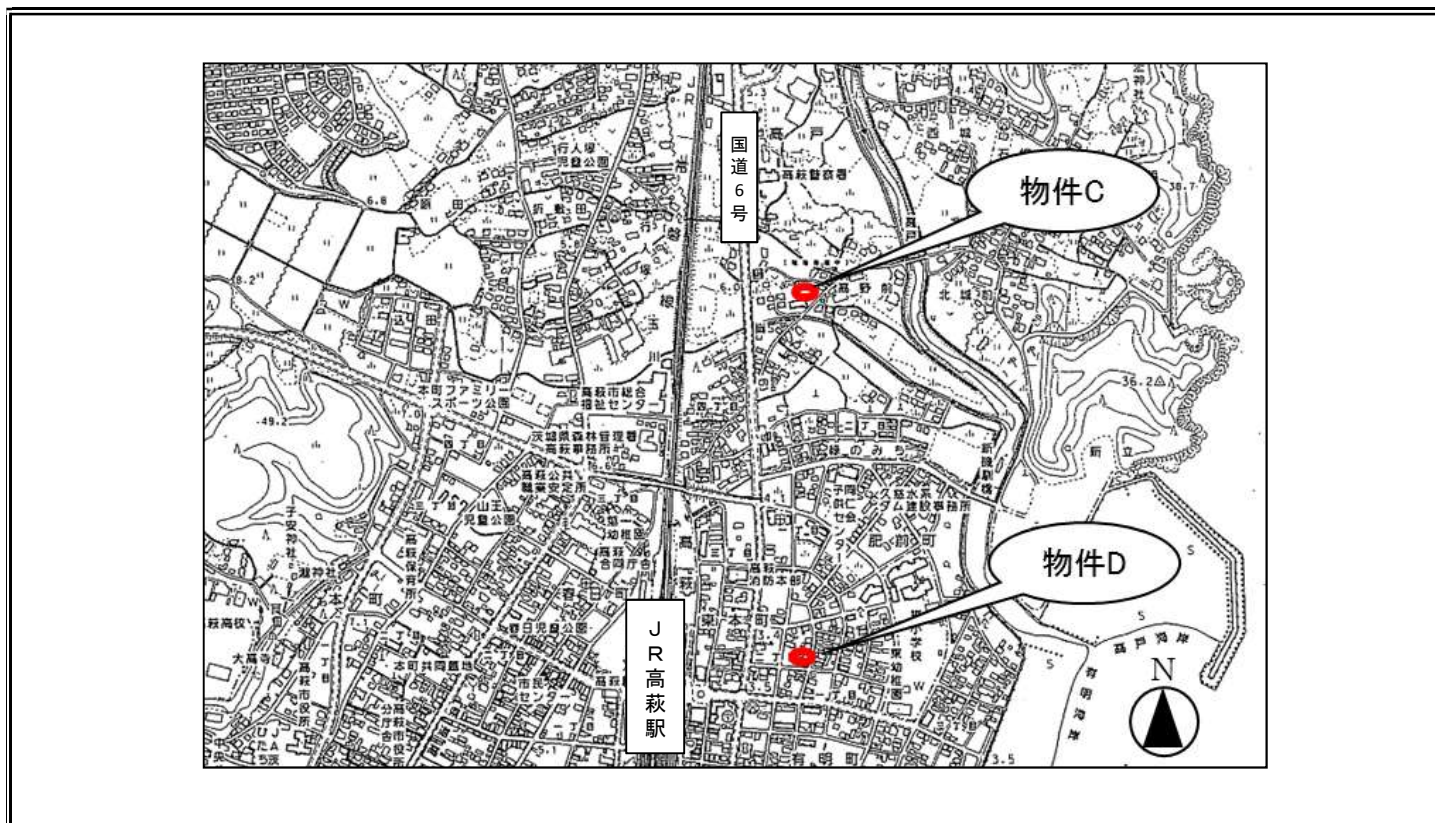
235.97㎡
幅員約7m、西側幅員約3mの
にほぼ等高に接面する。
通風・乾湿普通、地質・地盤も

施設なし
の既存ブロック塀は、市で設置したものです。境
ブロック塀の中心付近にあります。土地購入者は
塀の所有者となるため、撤去等については、隣
の協議が必要になります。

物件B
・面積 235.97㎡
・西側幅員約7m、南側幅員約5mの
市道にほぼ等高に接面する。
・日照・通風・乾湿普通、地質・地盤も
普通。
・嫌悪施設なし
・東側ブロック塀は市で設置したものです。物件Bの敷
地外にあります。ブロック塀の基礎が敷地内に埋設
していることが想定されます。撤去等については、隣接
者との協議が必要になります。

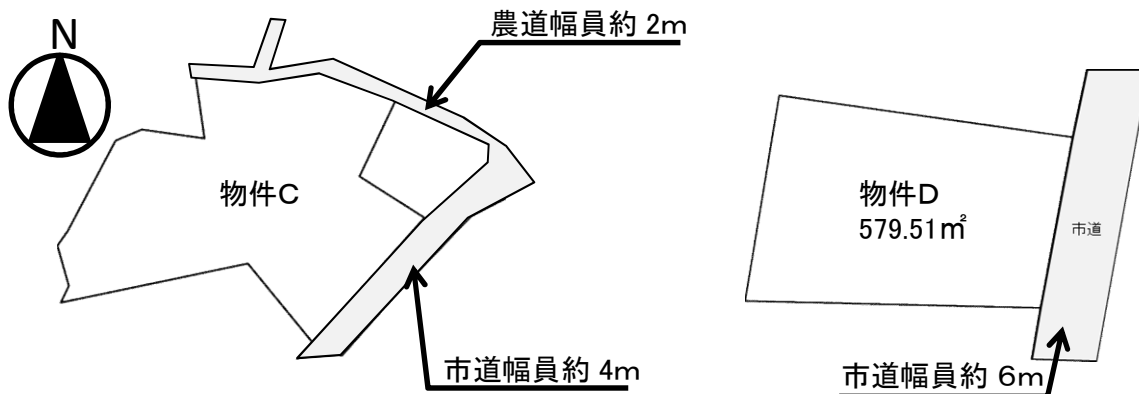
※土地の詳細につきましては、本庁舎3階 財政課窓口にて
地籍図をご覧ください。
※現況引渡しなので、現地を必ずご確認して下さい。

物件案内図(物件C・D)



明細図

物件C	高萩市高戸288-1外3筆 (地目: 雑種地)
物件D	高萩市有明町一丁目84番 (地目: 宅地)



物件C
 ・面積 1498㎡
 ・北側幅員約2mの農道及び、西側幅員約4mの市道にほぼ等高に接面する。
 ・日照・通風・乾湿普通、地質・地盤も普通。
 ・嫌悪施設なし

物件D
 ・面積 579.51㎡
 ・東側幅員約6mの市道にほぼ等高に接面する。
 ・日照・通風・乾湿普通、地質・地盤も普通。
 ・嫌悪施設なし

※土地の詳細につきましては、本庁舎3階 財政課窓口にて地籍図をご覧ください。
 ※現況引渡しなので、現地を必ずご確認して下さい。