

高萩市防災マップ①

大雨編

浸水想定区域図について

この地図に掲載されている浸水想定区域は、茨城県が管理する関根川、花貫川の浸水情報を表現しています。計算条件は以下の通りです。

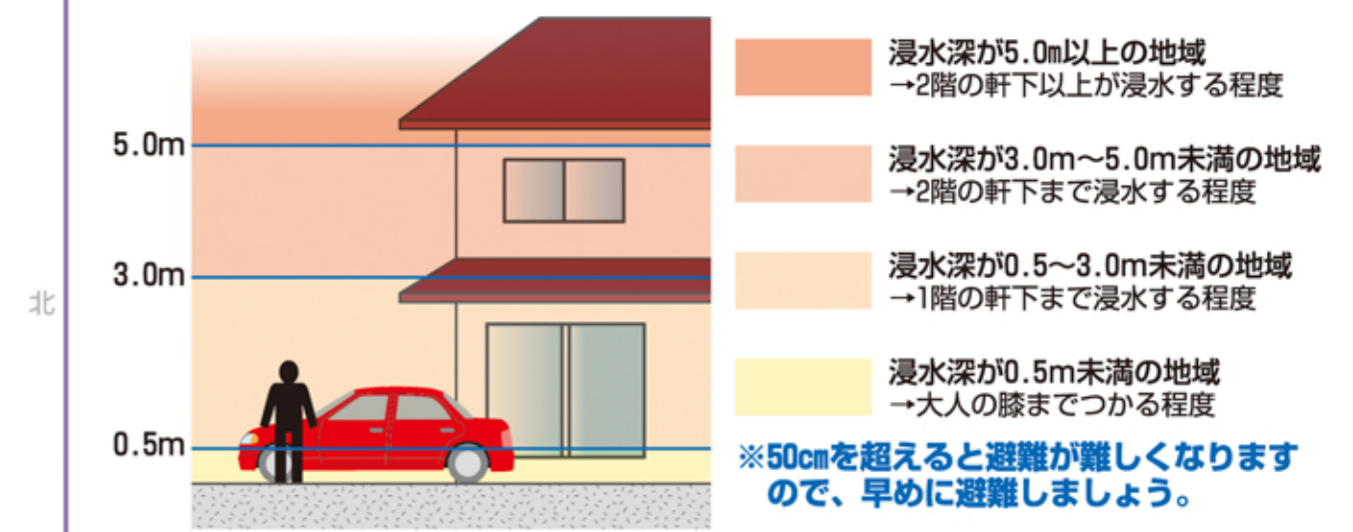
<関根川>

この洪水浸水想定区域図は、現時点の関根川の河道の整備状況を勘案して、想定最大規模降雨(流域全体に24時間雨量687.8mm、ピーク時の1時間に104.6mm)に伴う洪水により関根川が氾濫した場合の浸水の状況をシミュレーションにより算出したものです。

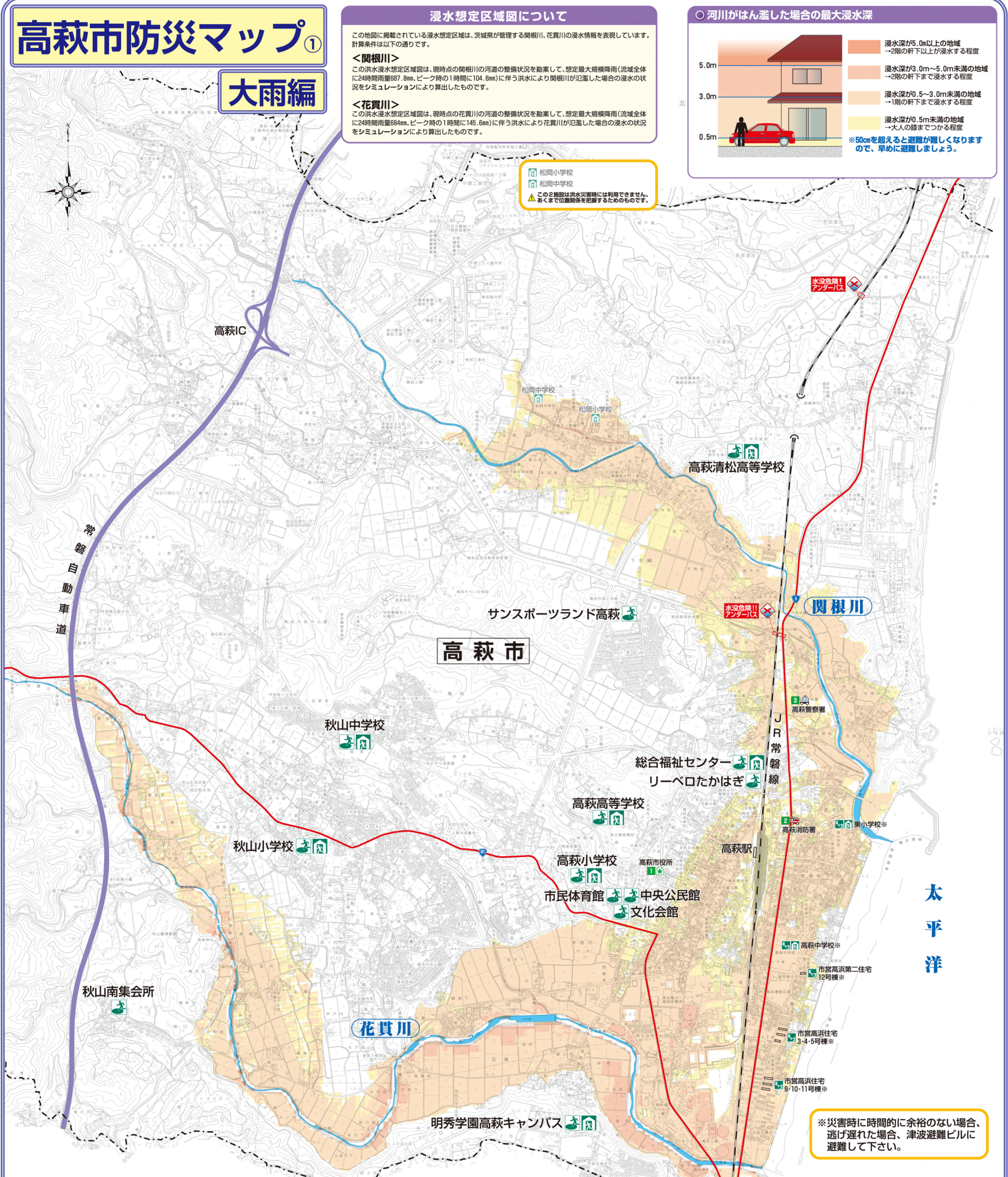
<花貫川>

この洪水浸水想定区域図は、現時点の花貫川の河道の整備状況を勘案して、想定最大規模降雨(流域全体に24時間雨量684mm、ピーク時の1時間に145.6mm)に伴う洪水により花貫川が氾濫した場合の浸水の状況をシミュレーションにより算出したものです。

河川がはん濫した場合の最大浸水深



松岡小学校
松岡中学校
この2施設は洪水災害時には利用できません。あくまで位置関係を把握するためのものです。

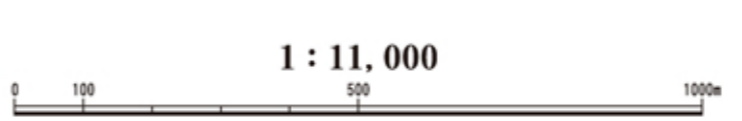


※災害時に時間的に余裕のない場合、逃げ遅れた場合、津波避難ビルに避難して下さい。

- #### 凡例
- 防災情報
 - 指定緊急避難場所
 - 指定避難所
 - 津波避難ビル
 - 緊急連絡先
 - 市役所
 - 警察署
 - 消防署
 - 地図情報
 - 高速道路
 - 国道
 - 鉄道
 - 行政界
 - 鉄道アンダーパス※
- ※鉄道の下を過っている道路では、洪水時には通行できないところもありますので注意してください。

緊急連絡先

番号	名称	所在地	電話番号 (市外局番025)
1	高萩市役所	本町1丁目100-1	23-2111
2	高萩消防署	東本町3丁目11	22-0119
3	高萩警察署	高戸315-10	24-0110



高萩市避難所マップ

北 茨 城 市



太平洋

○ 凡例

- 防災情報
- 避難所
- 1 緊急連絡先
- 市役所
- 警察署
- 消防署
- 地図情報
- 高速道路
- 国道
- 鉄道
- 行政界
- 鉄道アンダーパス※

※ 鉄道の下を流っている河川では、洪水時に通行できないところもありますのでご注意ください。

○ 避難所の種別

- 指定緊急避難場所
- 洪水
- 土砂災害
- 高潮
- 地震
- 津波
- 指定避難所



● 緊急連絡先

番号	名称	所在地	電話番号
1	高萩市役所	本町1丁目100-1	23-2111
2	高萩消防署	東本町3丁目11	22-0119
3	高萩警察署	高戸315-10	24-0110

1 : 11,000