


目の不自由な方の災害への備えに

耳で聴く ハザードマップ

 茨城県 では、

視覚に障害のある方や小さな文字が見えにくい
ご高齢の方などが平時から災害のリスク等を認識し、
早めの避難につなげていただけるよう、スマホで聴ける
耳で聴くハザードマップ を導入しました。

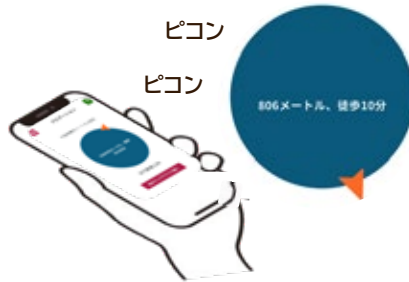


耳で聴くハザードマップでできること

自宅等の災害リスクを
音声読み上げで確認



最寄りの避難場所まで
音声や振動で誘導




警報や注意報、
避難情報を音声で確認



◀ 「Uni-Voice Blind」アプリを
インストール(無料)して使ってみましょう!

◀ 具体的な利用方法は
裏面をチェック!

右のコードは、音声コード Uni-Voice です。
「Uni-Voice Blind」アプリで読み取ると、
内容を音声で聞くことができます。
アプリをインストールしてお試しください。



ご利用方法

- ① 各アプリストアから
Uni-Voice Blindをインストール



- ② 初期設定が完了するとアプリの
トップ画面が表示されます
画面上部にある「現在の地の情報」
ボタンをタップ



- ④ 画面上部にあるハザードマップ
のボタンをタップ



- ③ GPSで現在地の住所を特定し、
その地点の気象情報など
を音声で確認できます



- ⑤ ③の地点、および周辺の
ハザードマップの情報が
音声で確認できます

※ 現在地以外で閲覧したい場合は③の画面
で任意の住所や施設名を検索してください



- ⑥ 緑の避難場所のボタンを押す
ことで、周辺の避難場所を
近い順に確認できます

各機能について

現在の地の情報画面

住所検索

住所や施設名を検索
して現在地以外の
情報を確認

新着情報を聴く

自治体HP掲載の
新着情報を音声で確認

防災ガイドを確認する

ハザードマップの手引き
を音声で確認



ハザードマップの画面

災害種別

タップで各リスク情報
を確認(洪水/土砂災害
/高潮/津波)

災害リスクを確認

現在地と現在地の周辺
(半径50m~3km圏内)
利用者が設定可能)の
災害リスク情報、
最寄りの避難場所情報
を確認



避難場所を確認

ボタンを押すことで、
避難場所を近い順に
確認

音声再生メニュー

再生速度の変更や、
巻き戻し、繰り返
しが可能

避難場所への誘導画面

最寄りの避難場所を確認

- ・何時の方向にどれくらい進めば
たどり着けるかを確認
- ・タップで詳細画面に移動



避難場所の位置を確認

- ・スマホを正面に持ち、矢印の
方向に身体を向ける
- ・正しい方向の場合、「ピコン」
という効果音と振動でお知らせ

● お問い合わせ先

茨城県防災・危機管理課

TEL: 029-301-2879

